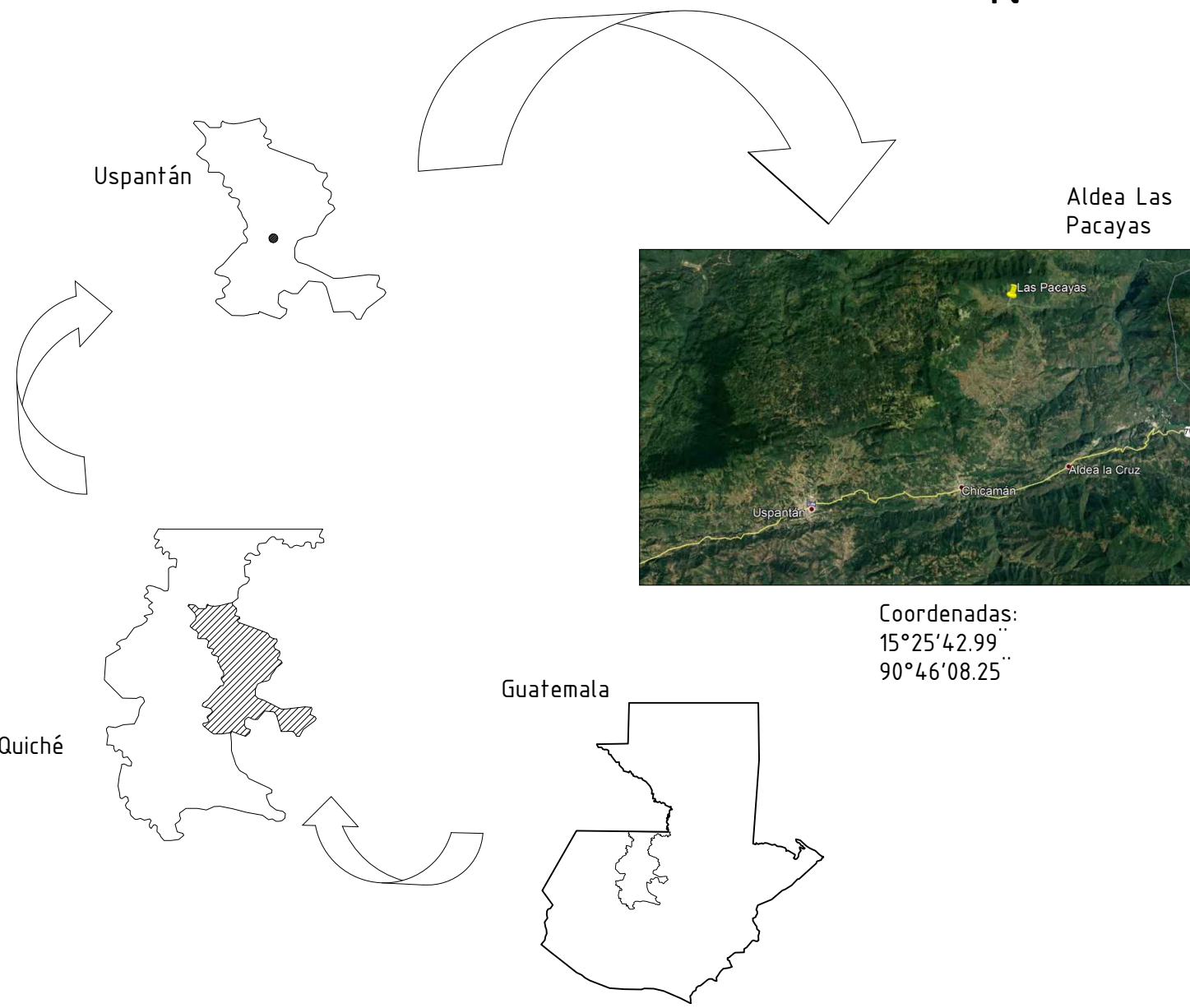
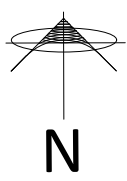


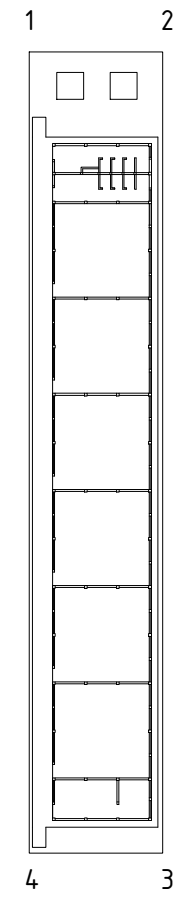


V. B. Villalobos

F.:  
Angel Anibal Ovalle Uriza  
Ingeniero Civil  
Colegiado No. 12,744



Plano de localización  
sin escala



Lado	Distancia	Azimut
4-1	10.00 m	270°00'0.00"
1-2	60.00 m	180°00'0.00"
2-3	10.00 m	090°00'0.00"
3-4	60.00 m	000°00'0.00"

Plano de ubicación  
escala 1:500



Angel Anibal Ovalle Uriza  
Ingeniero Civil  
Colegiado No. 12,744

FECHA: abril de 2020  
ESCALA: INDICADA

CONTENIDO: Localización y ubicación  
UBICACION: Aldea Las Pacayas  
Usulután, Quiché

PROYECTO:  
CONSTRUCCIÓN INSTITUTO BÁSICO ALDEA LAS PACAYAS

HOJA  
1  
8